

«СОГЛАСОВАНО»

Начальник управления
образования, молодёжной
политики и спорта
администрации Амурского
муниципального района
Хабаровского края

 Н.Е. Сиденкова

« 16 » декабря 20 24 г.

«УТВЕРЖДАЮ»

И.о. директора МБОУ СОШ
пос. Тейсин

 Т.В. Муратова

« 16 » декабря 20 24 г.

«СОГЛАСОВАНО»

Начальник ОГИБДД ОМВД
России по Амурскому району

 А.Р. Блажей

« 16 » 12 декабря 20 24 г.

ПАСПОРТ

дорожной безопасности образовательного учреждения

Муниципального бюджетного общеобразовательного учреждения

средней общеобразовательной школы пос. Тейсин

Амурского муниципального района Хабаровского края

(наименование образовательного учреждения)

2024 г.

Общие сведения

Муниципальное бюджетное общеобразовательное учреждение средняя общеобразовательная школа пос. Тейсин Амурского муниципального района Хабаровского края

Тип ОУ: общеобразовательное учреждение

Лицензия: регистрационный № ЛО35-01286-27/00237926 от «24» февраля 2016 г.

Юридический адрес ОУ: 682612, Хабаровский край, Амурский район, пос. Тейсин, ул. Карбышева, дом 5

Фактический адрес ОУ: 682612, Хабаровский край, Амурский район, пос. Тейсин, ул. Карбышева, дом 5

Руководители ОУ:

И.о. директора

Муратова Татьяна Викторовна 42-6-01
(фамилия, имя, отчество) (телефон)

Заместитель директора
по учебно-воспитательной
работе

Гиршфельд Юлия Николаевна 42-6-01
(фамилия, имя, отчество) (телефон)

Ответственные работники
муниципального органа
образования
Специалист по охране труда
МКУ ХЭССО

Товпик Сергей Иванович 99-7-49
(фамилия, имя, отчество) (телефон)

Ответственные от Госавтоинспекции:

Государственный инспектор дорожного надзора ОГИБДД ОМВД
России по Амурскому району

Громова Дарья Равильевна нет
(фамилия, имя, отчество) (телефон)

Ответственные работники
на мероприятия по профилактике
детского травматизма

альник отдела по социальным вопросам
тельности администрации
банского городского поселения

Штыбен Наталья Николаевна

(фамилия, имя, отчество)

42-6-34

(телефон)

водитель или ответственный
тник дорожно-эксплуатационной
низации, осуществляющей
ержание УДС*

(фамилия, имя, отчество)

(телефон)

водитель или ответственный
тник дорожно-эксплуатационной
низации, осуществляющей
ержание ТСОДД*

(фамилия, имя, отчество)

(телефон)

чество учащихся

51 человек

ние уголка по БДД

рекреация 1 этажа

(если имеется, указать место расположения)

ние класса по БДД

нет

(если имеется, указать место расположения)

ние автогородка
(адки) по БДД

нет

ние автобуса в ОУ

нет

занятий в ОУ:

мена: 8:30 – 14:10

ассные занятия: 15:00 – 18:00

о-эксплуатационные организации, осуществляющие содержание УДС, несут ответственность в
вии с законодательством Российской Федерации (Федеральный закон «О безопасности
о движения» №196-ФЗ, КоАП, Гражданский кодекс).

Телефоны оперативных служб:

Дежурная часть МО МВД России -	02, 3-44-34
ЕДДС МКУ «Управление гражданской защиты» Амурского муниципального района	112, 3-41-25, 3-41-27
Телефон пожарной части в/ч № 59313-39	3-01
	41-2-44
Телефон ПЧ-41 ОПС-2 пос. Эльбан	42-3-00
Телефон пожарной части г. Амурска	2-35-02
Телефон отделения полиции «Дислокация РП Эльбан» ОМВД России по Амурскому району	42-7-68
	42-7-22
Телефон скорой помощи	
КГБУЗ «Амурская ЦРБ» - Филиал № 1 в п. Эльбан	41-5-95

Содержание:

- I. Пояснительная записка
- II. План-схемы МБОУ СОШ пос. Тейсин:
 - 1) Район расположения школы, пути движения транспортных средств и детей (обучающихся).
 - 2) Схема организации дорожного движения в непосредственной близости от школы с размещением соответствующих технических средств организации дорожного движения, маршрутов движения детей и расположения парковочных мест.
 - 3) Маршруты движения организованных групп детей от школы к стадиону и клубу.
 - 4) Пути движения транспортных средств к местам разгрузки/погрузки и рекомендуемых безопасных путей передвижения детей по территории образовательного учреждения.

I. Пояснительная записка к плану-схеме:

1) Район расположения школы, пути движения транспортных средств и детей (обучающихся).

МБОУ СОШ пос. Тейсин расположена на территории закрытого военного городка, въезд на территорию которого осуществляется через КПП при предъявлении пропуска. Пропуск выдается по личному заявлению владельца машины и подписывается командиром части. Без пропуска въезжают машины только с личного разрешения командира.

Транспорт движется по дорогам, расположенным вдоль домов. Дороги оснащены шлагбаумами, ключи от которых находятся у дежурного по КПП № 1. Передвижение учащихся к школе и обратно осуществляется по тротуарам. Знаков дорожного движения на территории военного городка нет. Парковок у здания школы и прилегающей к ней территории нет.

2) Маршруты движения организованных групп детей от школы к стадиону и клубу

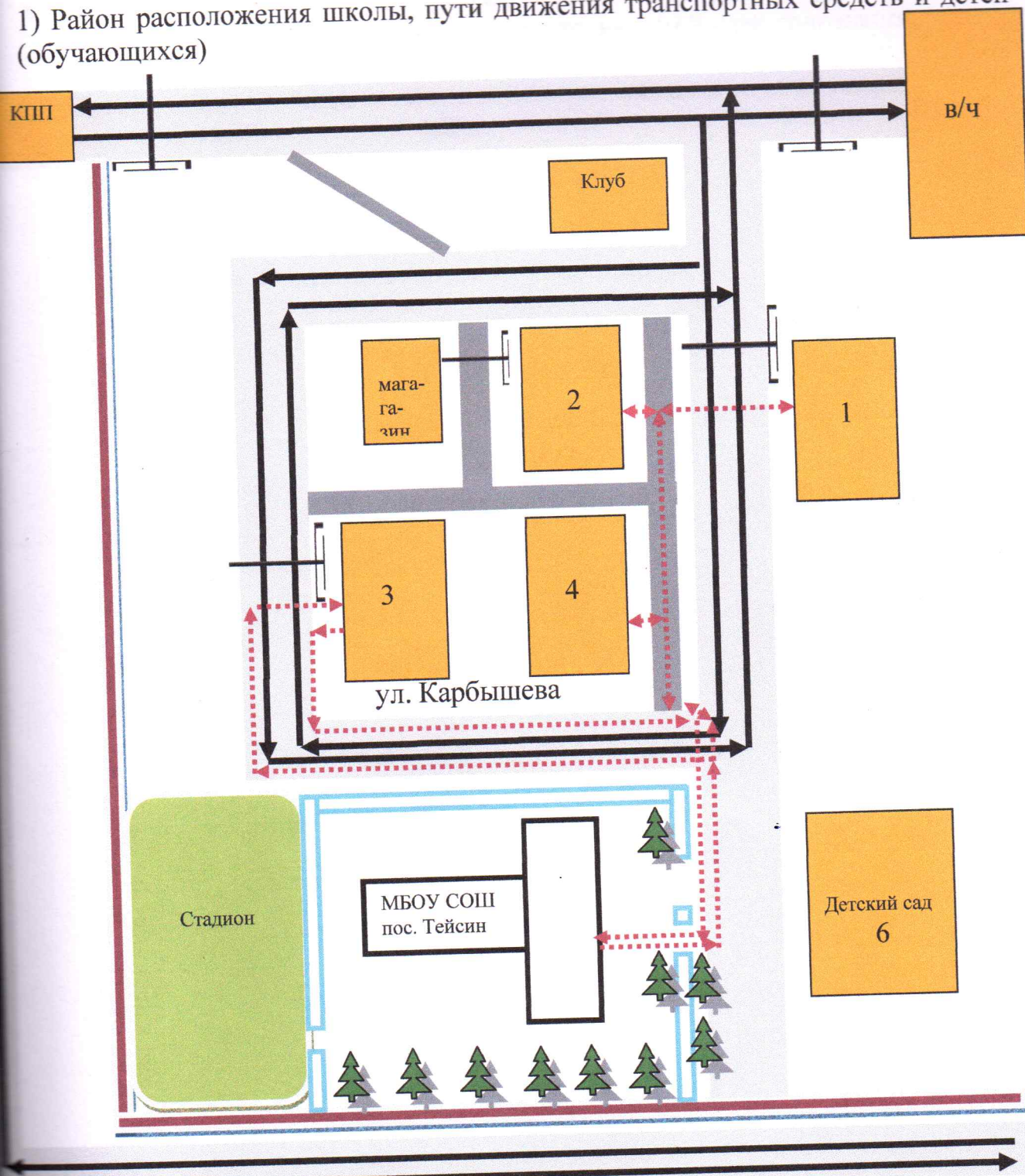
Движение учащихся от школы на стадион для проведения уроков физической культуры осуществляется непосредственно по территории школы без выхода на проезжую часть. Парка, спортивно-оздоровительного комплекса на территории городка нет. На схеме указан путь движения школьников от школы до клуба, движение школьников осуществляется по тротуару.

3) Пути движения транспортных средств к местам погрузки/разгрузки на территории школы.

На территорию школы грузовые машины въезжают при крайней необходимости (доставка мебели, проведение ремонтных работ, подвоз продукции для организации бесплатного питания учащихся). В летнее время лагеря с дневным пребыванием на базе школы нет. Погрузочно-разгрузочные работы проводятся во время каникул и в нерабочее время.

II. План-схема МБОУ СОШ пос. Тейсин

1) Район расположения школы, пути движения транспортных средств и детей (обучающихся)












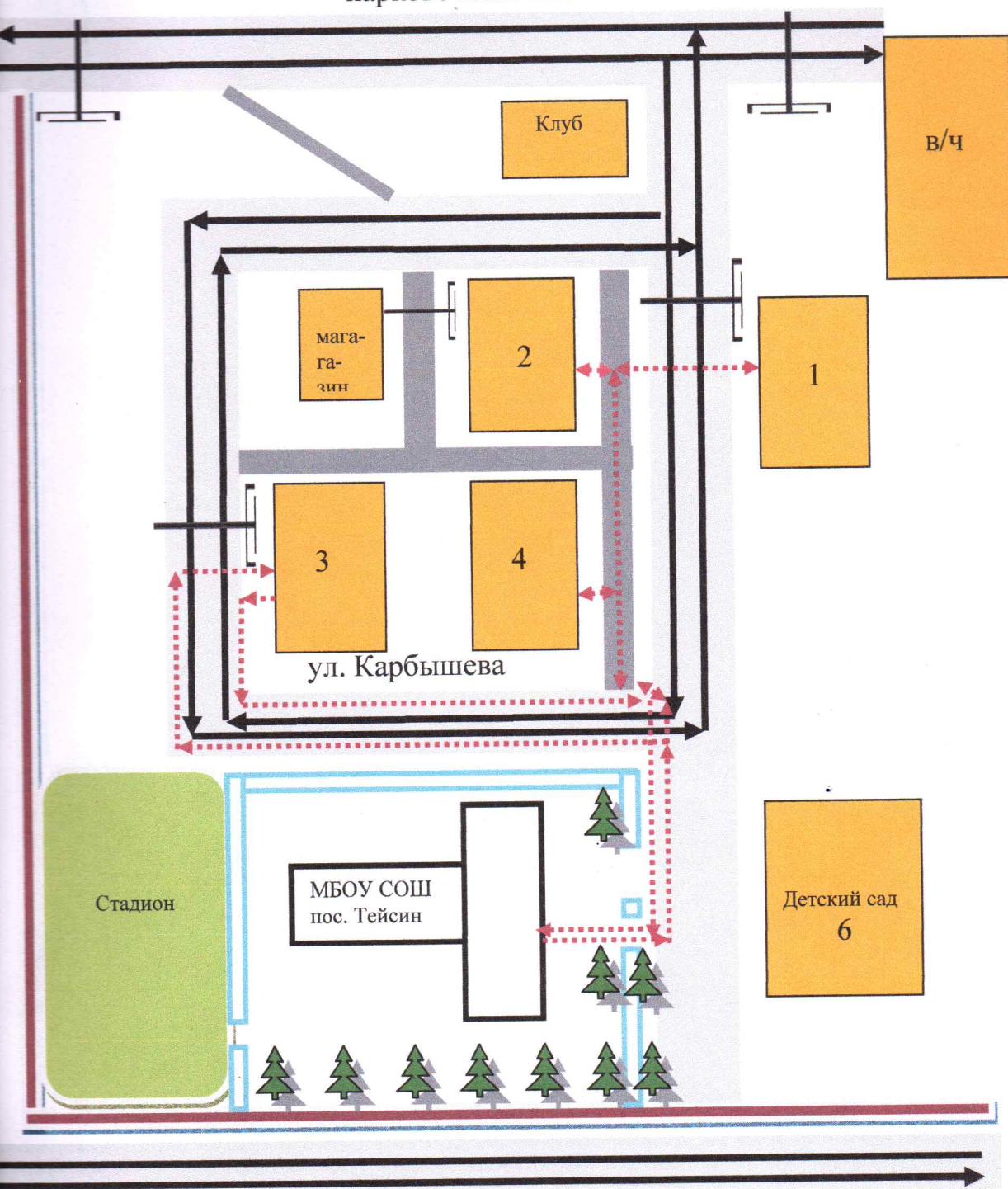
- | | | | |
|--|---------------------------|---|---------------------------------|
|  | - жилая застройка |  | - движение транспортных средств |
|  | - проезжая часть |  | - движение детей |
|  | - тротуар |  | - шлагбаум |
|  | - бетонное ограждение |  | - дерево |
|  | - ограждение сетка-рабица | | |

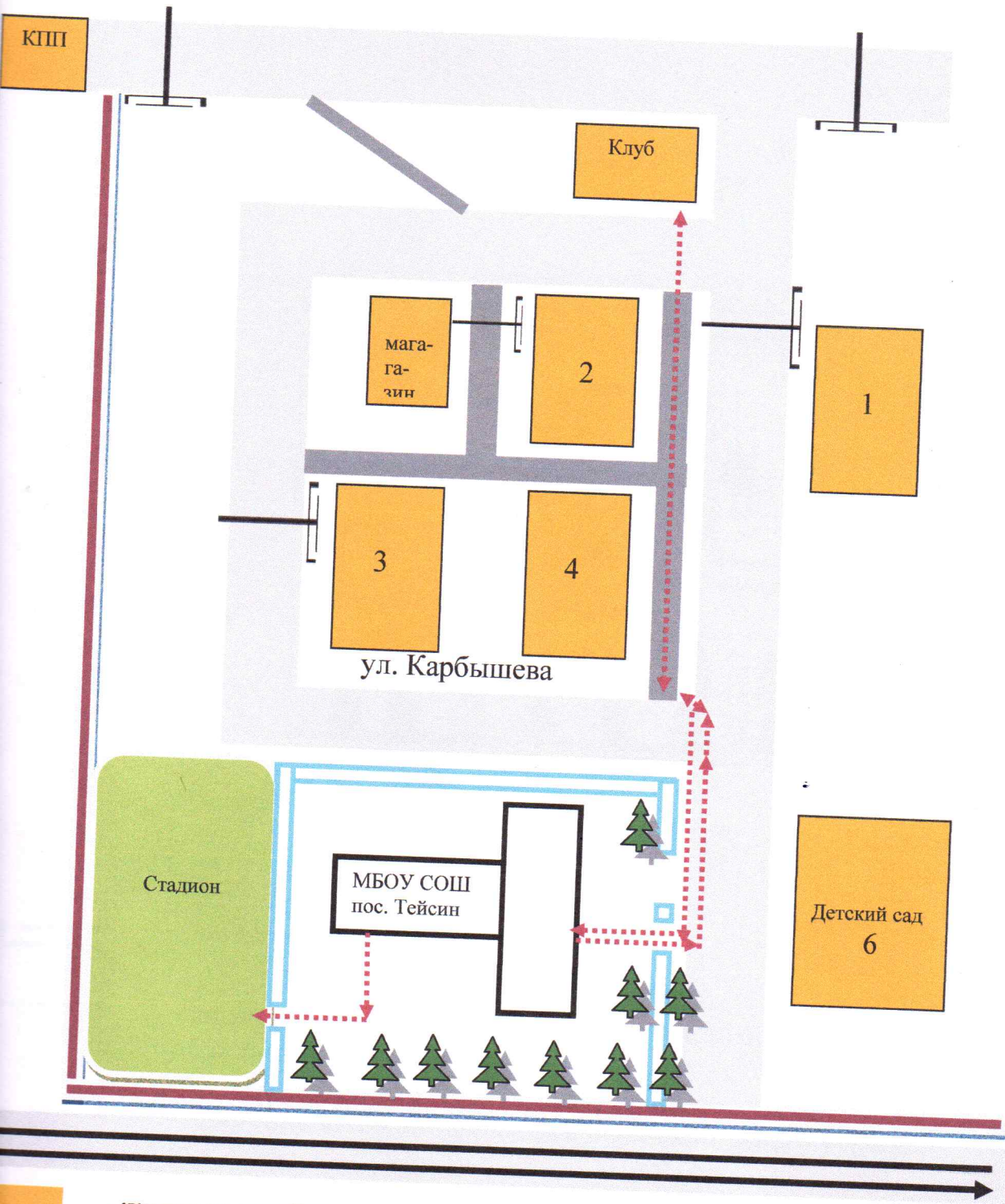
Схема организации дорожного движения в непосредственной близости от
 объектов с размещением соответствующих технических средств организации до-
 дорожного движения, маршрутов движения детей и расположения
 парковочных мест



- жилая застройка ⇔ - движение транспортных средств
- проезжая часть ⋯→ - движение детей
- тротуар —| - шлагбаум
- бетонное ограждение □ - ограждение сетка-рабица

технических средств организации дорожного движения и расположения парковочных мест.

3) Маршруты движения организованных групп детей от школы к стадиону и клубу



- жилая застройка

- проезжая часть

- тротуар



- направление безопасного движения группы людей к стадиону, клубу



- шлагбаум

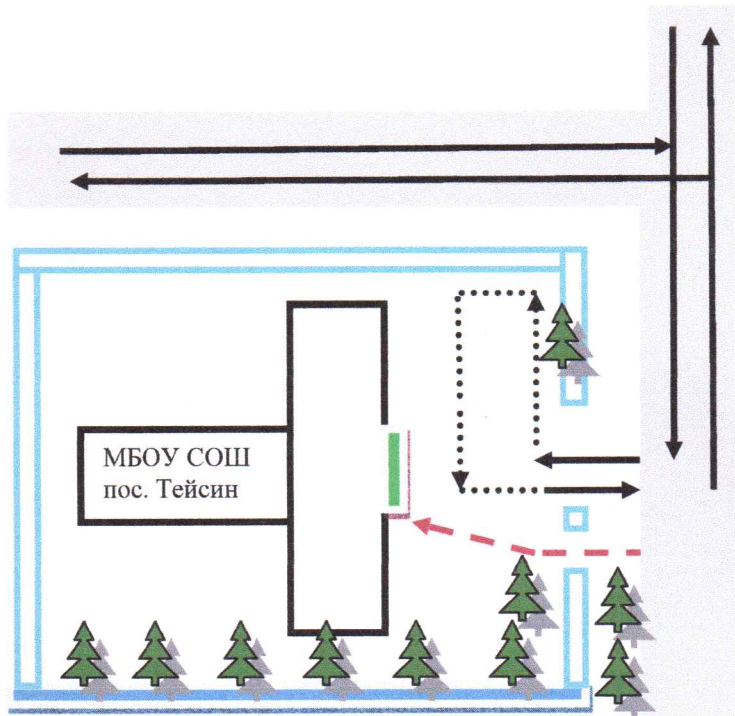


- бетонное ограждение





- ограждение сетка-рабица


пути движения транспортных средств к местам разгрузки/погрузки и рекомендуемые безопасные пути передвижения детей по территории школы



 - въезд/выезд транспортных средств

 - движение грузовых транспортных средств по территории образовательного учреждения

 - движение детей на территории образовательного учреждения

 - место разгрузки/погрузки